






### Legenda









## Algemeen

-  beb, bebouwing  
 mu, muur  
 daktuin  
 - - - kadastrale grens


## Flakken

- Groenvoorziening
- gr, grasveld
  - gr bol, grasveld met bollen en stinzenbeplanting
  - se, sedumvegetatie
  - vp, vaste planten
  - oph, niet gesloten opgaande heesters
  - bos-ob, onderbeplanting bos
  - bs3, haag, breedte 0,5 tot 1,0 meter / hoogte 1,5 tot 2,5 meter

## Verharding

-  vh-bt, elementenverharding betontegels
-  vh-kl, elementenverharding klinkers
-  vh-ns, elementenverharding natuursteen
-  vh-g, gesloten verharding
-  vh-gr, groene elementenverharding
-  hv-gb, halfverharding om gebouw
-  hv-o, ongebonden verharding
-  hv-p, padvast

## Terreininrichting

-  put, afwateringspunt  
 bspieg, boomspegel

## Overig

- cb, compostbak

## Lijnen

- Groenvoorziening
- — — gk, graskant langs verharding
  - bkg, rand gras en beplanting

## Verharding

- ob-e, onkruidbeheersing elementenverharding

- ob-g, onkruidbeheersing gesloten verharding

- spat, spatrand

## Terreininrichting





- hw, hekwerk  
Water en riolering  
- - - lg, lijngoot  
- - - lg-z, lijngoot zijne

## Overview


- pg, contour ondergrondse bebouwing

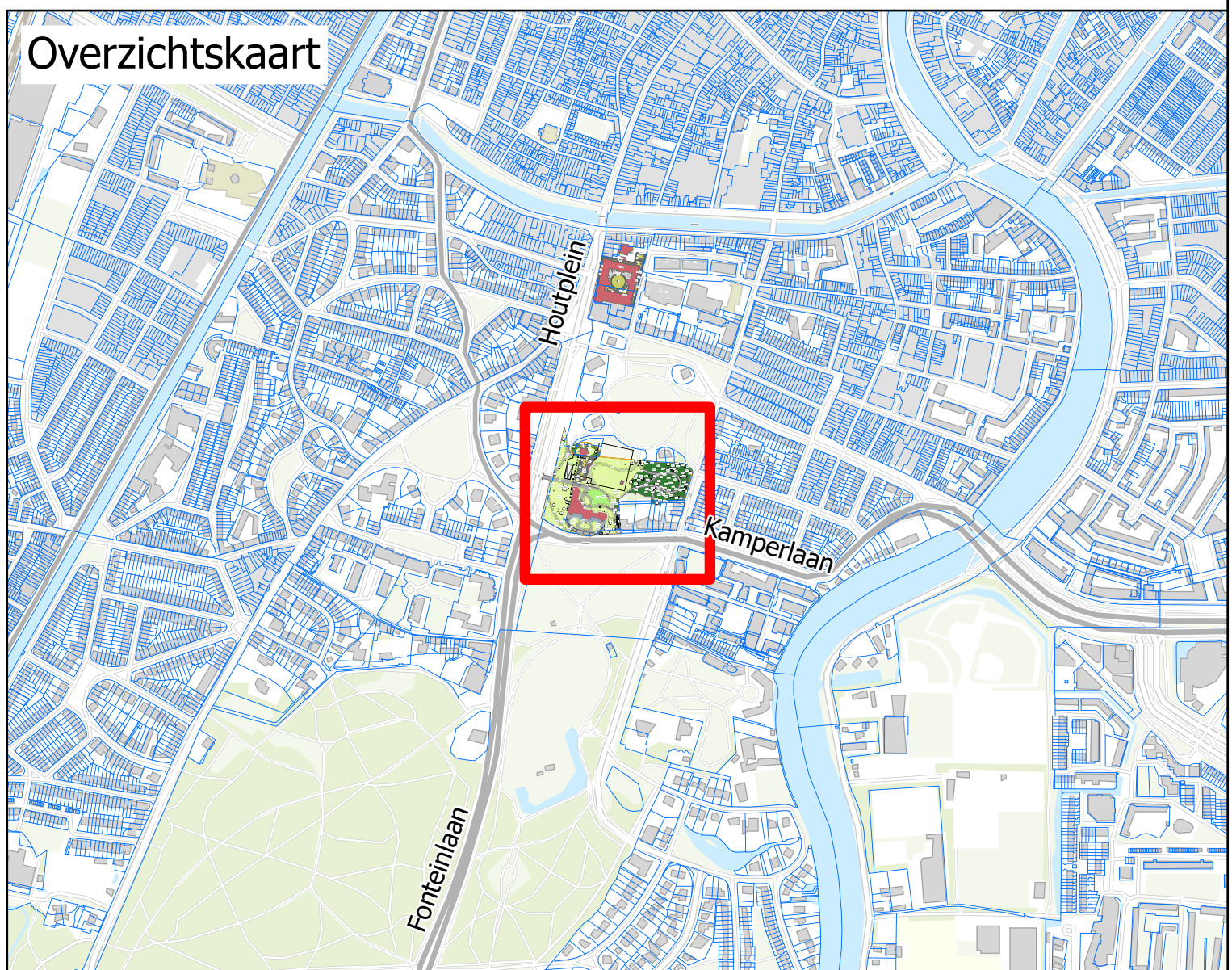
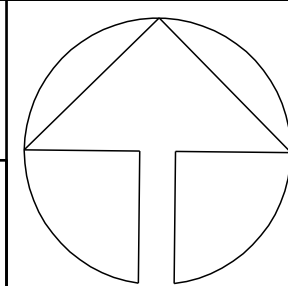
## Punkten

## Groenvoorziening

-  b <6, boom kleiner dan 6 meter
-  b 6-12, boom 6 tot 12 meter
-  b 18-24, boom, 18 tot 24 meter
-  sol, solitaire heester

## Terreininrichting

-  lm, lichtmast
  -  pl, paal
  -  vm, vlaggenmast
  -  vb, verkeersbord
  -  obst, obstakel
  -  zb, zitbank
  -  kunstw, kunstwerk
  -  dm, Dakota monument
  -  fi, ftielseunhek
  -  gs-gr, grondspot in grasveld
  -  cam, mast met camera
  -  sam, mast met schijnwerper
- Water en rolgang
- k, kolk

[illegible]

Provincie Noord-Holland

# Beheertekening Griffietuin

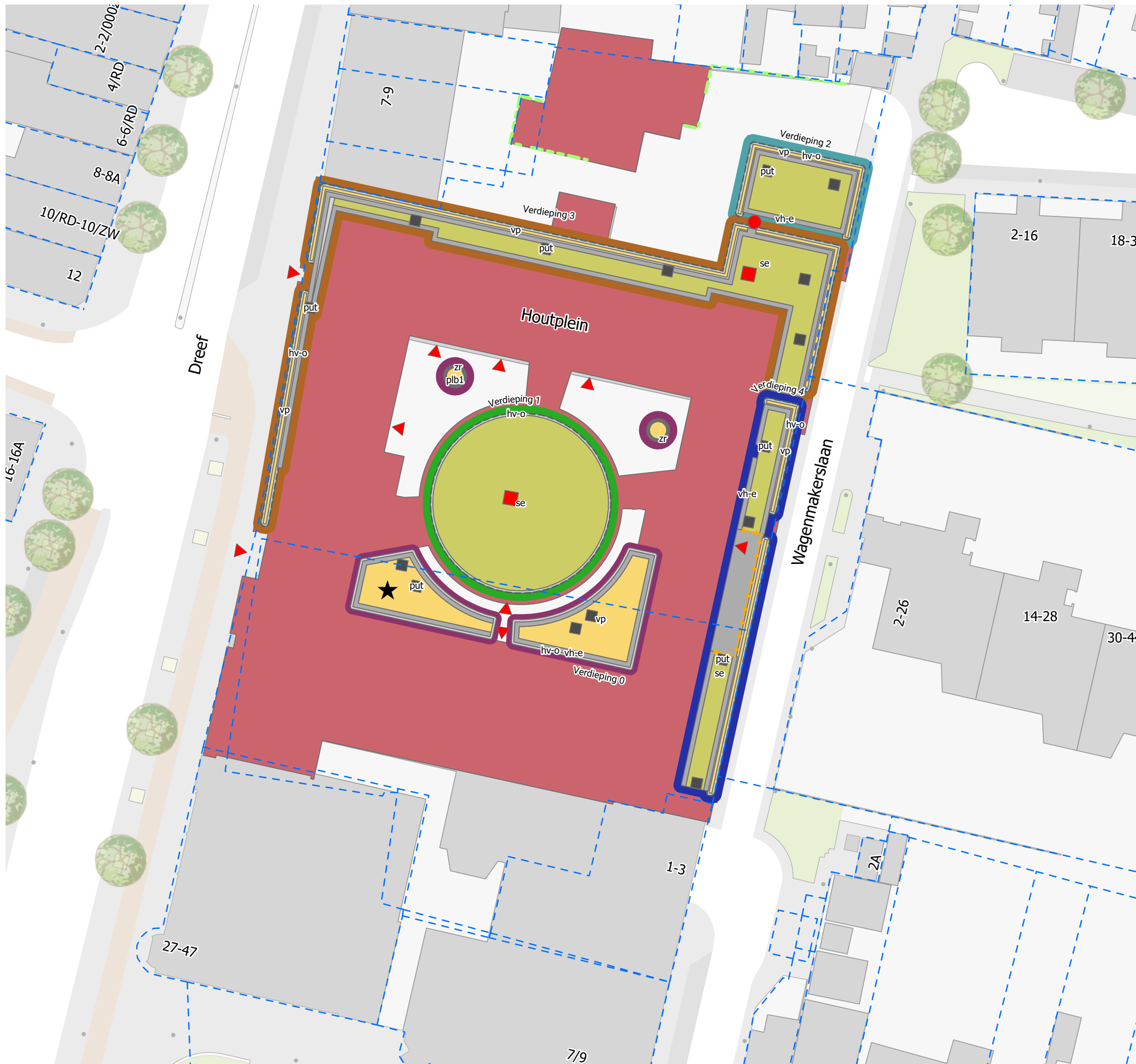
projectnummer: 20240161	
documentnummer: 20240161-BH-01 A2.0	
getekend: DJ	document: tekening
goedgekeurd: -	status: definitief
blad: 1 van 4	formaat: A1
schaal: 1:500	datum: 02-07-2025

**SMITS  
RINSMA**

Coehoornsingel 6, 7201 AB Zutphen  
Telefoon 0575-585220  
E-mail [info@smitsrinsma.nl](mailto:info@smitsrinsma.nl)  
Website [www.smitsrinsma.nl](http://www.smitsrinsma.nl)

Folder: G:\2024\20240161 Provincie NH beheercontract\13 Tekeningen\08 GIS\20240161 Provincie Noord Holland\





- Legenda**
- Verdiepingen**
- Begane grond
  - 1e Verdieping
  - 2e Verdieping
  - 3e Verdieping
  - 4e Verdieping
- Toegang**
- deur
  - ladder
  - luik
- Algemeen**
- beb, bebouwing
  - kadastrale grens
- Vlakken**
- Groenvoorziening
- se, sedumvegetatie
  - vp, vaste planten
- plb1, plantenbakken vaste beplanting
- Verharding**
- vh-e, elementenverharding
  - hv-o, ongebonden verharding
- Terreininrichting**
- put, afwateringspunt
  - zr, boombak met zitrand
- Lijnen**
- Groenvoorziening
- kl3, hechtende klimplanten lager dan 2,5 meter
- Verharding**
- spat, spatrand
- Terreininrichting**
- hw, hekwerk
- Punten**
- Terreininrichting
- kunstw, kunstwerk

**Overzichtsk kaart**

Provincie Noord-Holland

**Beheertekening**  
Houtplein

projectnummer: 20240161	documentnummer: 20240161-BH-01 A2.0
getekend: DJ	document: tekening
goedgekeurd: -	status: definitief
blad: 2 van 4	formaat: A3
schaal: 1:500	datum: 02-07-2025

**SMITS RINSMA**

Coelhooringel 6, 7201 AB Zutphen  
Telefoon 0575-585220  
E-mail info@smitsrinsma.nl  
website www.smitsrinsma.nl

Folder: G:\2024\20240161 Provincie NH beheercontract\13 Tekeningen\08 GIS\20240161 Provincie Noord Holland\



- Legenda**

**Algemeen**

  - beb, bebouwing
  - mu, muur
  - kadastrale grens

**Vlakken**

**Groenvoorziening**

  - gr, grasveld
  - kr1, kruidenvegetatie ecologisch beheer
  - kr2, kruidenvegetatie op talud
  - kr-r, kruidenvegetatie randen
  - oph, niet gesloten opgaande heesters
  - bpl-ob, bosplantsoen met onderbeplanting

**Verharding**

  - vh-e, elementenverharding
  - vh-ns, elementenverharding natuursteen
  - hv-o, ongebonden verharding
  - hv-g, hydraulisch gebonden verharding

**Lijnen**

**Verharding**

  - ob-e, onkruidbeheersing elementenverharding

**Water en riolering**

  - lg, lijngoot
- Overig**

  - pg, contour ondergrondse bebouwing

**Punten**

**Groenvoorziening**

  - b 12-18, boom 12 tot 18 meter
  - sol, solitaire heester

**Terreininrichting**

  - pl, paal
  - vm, vlaggenmast
  - zb, zitbank
  - fl, fietsleunhek
  - aib, anti inritbeugel
  - gs-kr, grondspot in kruidenvegetatie
  - gs-vh, grondspot in verharding
  - war, wandarmatuur
  - luik, lichtluik

**Water en riolering**

  - k, kolk
  - zv, zandvanger

### Overzichtskaart

7 3,5 0 7 14 21 28	
Meters	

Provincie Noord-Holland

Beheertekening

Huis van Hilde

projectnummer: 20240161

documentnummer: 20240161-BH-01 A2.0

getekend: DJ

goedgekeurd: -

blad: 3 van 4

schaal: 1:500

document: tekening

status: definitief

formaat: A3

datum: 02-07-2025

**SMITS RINSMA**

Cooijmooringel 6, 7201 AB Zutphen

Tel: 0575-585220

E-mail: info@smitsrinsma.nl

website: www.smitsrinsma.nl

Folder: G:\2024\20240161 Provincie NH beheercontract\13 Tekeningen\08 GIS\20240161 Provincie Noord Holland\



